

Výkaz údajů o bonitovaných půdně ekologických jednotkách (BPEJ) k parcelám nového stavu

Parcelní číslo podle		Kód BPEJ	Výměra		BPEJ na dílu parcely	Parcelní číslo podle		Kód BPEJ	Výměra		BPEJ na dílu parcely
katastru nemovitostí	zjednodušené evidence		ha	m ²		katastru nemovitostí	zjednodušené evidence		ha	m ²	
34/2		31000		6		42/7		32310	0,06	e	
		31010	4	65					31		
34/4		31010	1	87				31	f		
35/1		31010	13	91			31951	1			
42/4		32310	9	16	244/2		32310	8	74		
42/6		32310	12	64	244/7		32310		60		
		31951		4							

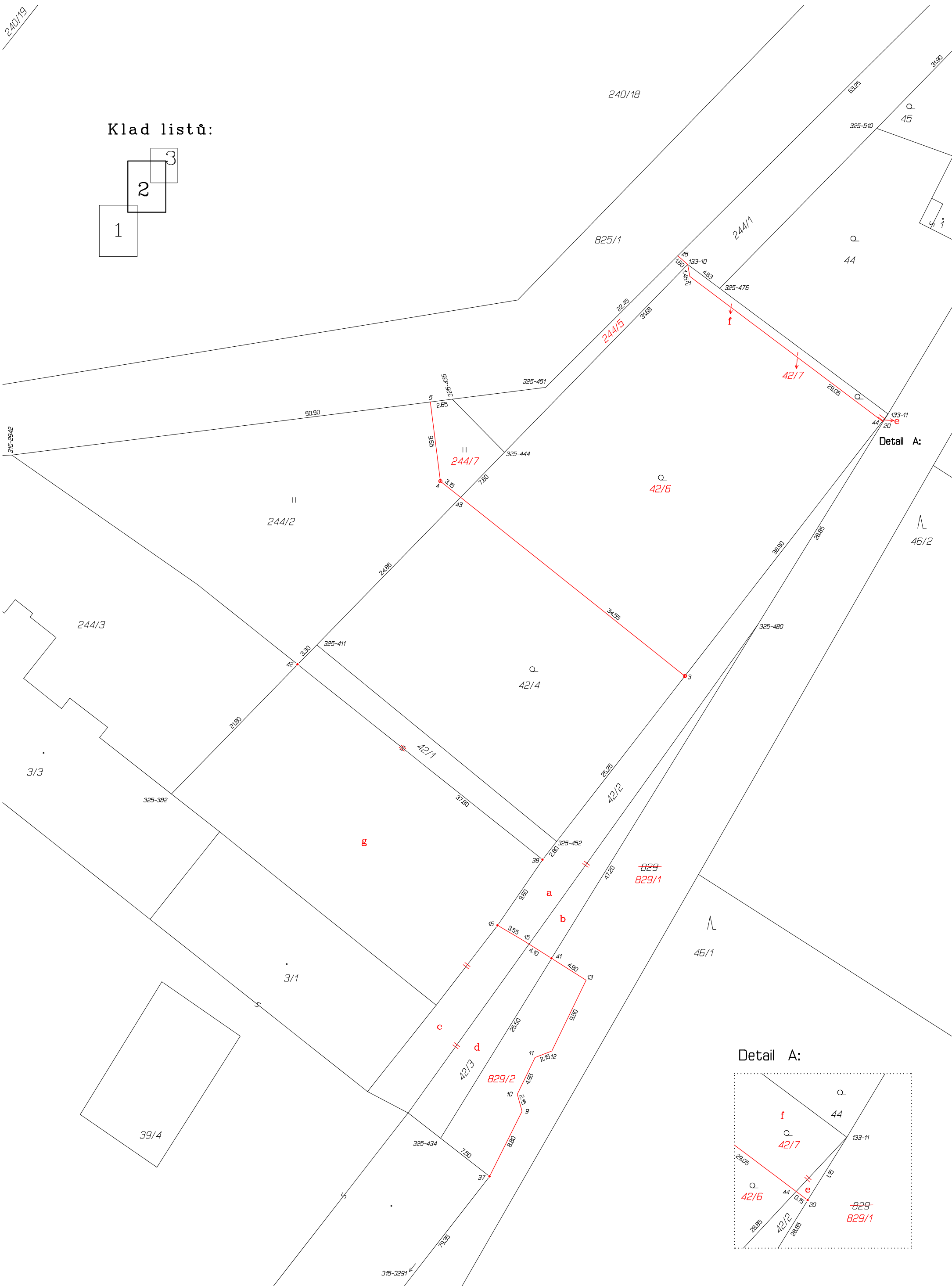
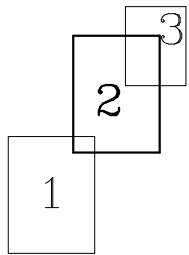
Zpřesnění geometrického a polohového určení pozemků podle §50 odst.1 písm. a) katastrálního zákona navržené v tomto geometrickém plánu lze v katastru nemovitostí provést jen na základě souhlasného prohlášení.

Na podkladě geometrického plánu bude v katastru nemovitostí proveden zápis nové p.p. 42/7 současně se změnou vlastnického práva k části pozemku p.p. 42/2, označeného písmenem "e"

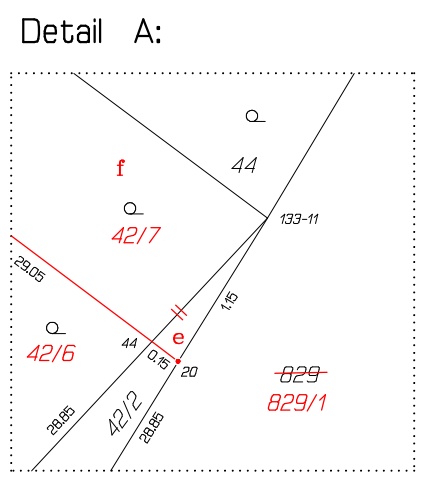
GEOMETRICKÝ PLÁN pro rozdělení pozemku, změnu hranic pozemků, průběh vlastníky zpřesněné hranice pozemků	Geometrický plán ověřil úředně oprávněný zeměměřický inženýr:		Stejnopis ověřil úředně oprávněný zeměměřický inženýr:		
	Jméno, příjmení:	Ing. Jaroslav Kučera		Jméno, příjmení:	
	Číslo položky seznamu úředně oprávněných zeměměřických inženýrů:	1799/1998		Číslo položky seznamu úředně oprávněných zeměměřických inženýrů:	
	Dne:	4. února 2019	Číslo:	6/2019	Dne:
Náležitosti a přesnosti odpovídá právním předpisům.	Katastrální úřad souhlasí s číslováním parcel.		Tento stejnopis odpovídá geometrickému plánu v elektronické podobě uloženému v dokumentaci katastrálního úřadu.		
Vyhotovitel: GEODÉZIE ÚnO s.r.o. Polní 1240, Ústí nad Orlicí IČ:27542017			Ověření stejnopisu geometrického plánu v listinné podobě.		
Číslo plánu: 407-420/2018					
Okres: Ústí nad Orlicí					
Obec: Zámorsk					
Kat. území: Zámorsk					
Mapový list: Ústí nad Orlicí 9-4/42,8-4/31					
Dosavadním vlastníkům pozemků byla poskytnuta možnost seznámit se v terénu s průběhem navrhovaných nových hranic, které byly označeny předepsaným způsobem: viz seznam souřadnic					

240/19

Klad listů:



Detail A:



Klad listů:

